

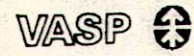
Bilag 2.0.2.

Længdeprofil

1:100 / 1:25.000.

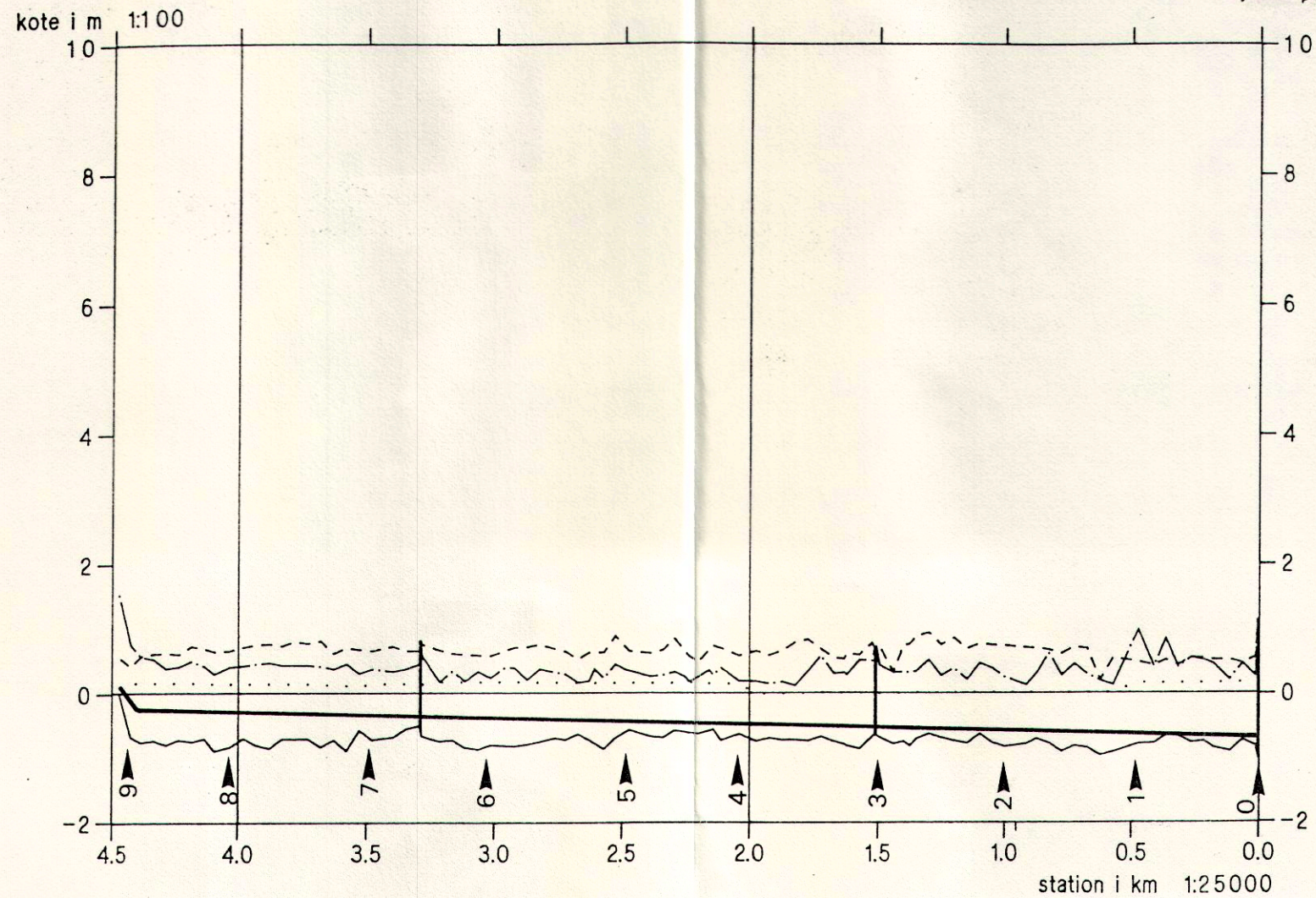
ORE STRANDS LANDKANAL


Opmålt af Hedeselskabet/Odense, nov. 1989 - april 1990.



- Regulativmæssig bund
- Opmålt vandspejl
- - - - - Terræn i højre side
- Terræn i venstre side
- Dybeste punkt i tværprofil

Skala nr. 5



 Sand- og dyndbund

 Lerbund